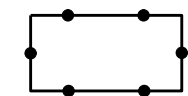


Plangebied



Plangebiedgrens

Bestemmingen



Groen

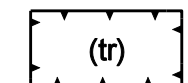


Horeca




Verkeer - Verblijfsgebied

Funcieaanduidingen



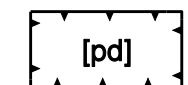
terras

Bouwvlak



bouwvlak

Bouwaanduidingen



plat dak

Maatvoeringaanduidingen



maximale bouwhoogte (m)

Gemeente Helmond



Ruimtelijke Ordening & Verkeer

Wijknr: 1700

Versie: 1000

Bestemmingsplan:

STIPHOUT - EUROPAWEG 150

Getekend: S Krol dd: 2011-09-20 Schaal: 1:1000 IDnr: NL.IMRO.0794.1400BP110047-

Gewijzigd: dd: Formaat: A3 Verbeelding nr.: 110047

Tekening: S:\Soro\Ruimtelijke Plannen\Idn.nr.

Plotfile: S:\Soro\Tnp\ 110047.0000